

# Las expropiaciones de los años cuarenta y el desahucio de la población civil en Vieques

Por

César Ayala, Sociología, UCLA

Vivian Carro, Estación Experimental Agrícola-UPR

Congreso Universitario de Investigación y Proyectos sobre Vieques

Universidad de Puerto Rico

16-17 de abril de 2002


Anfiteatro Rafael Cordero

El trabajo completo (en inglés) se encuentra en

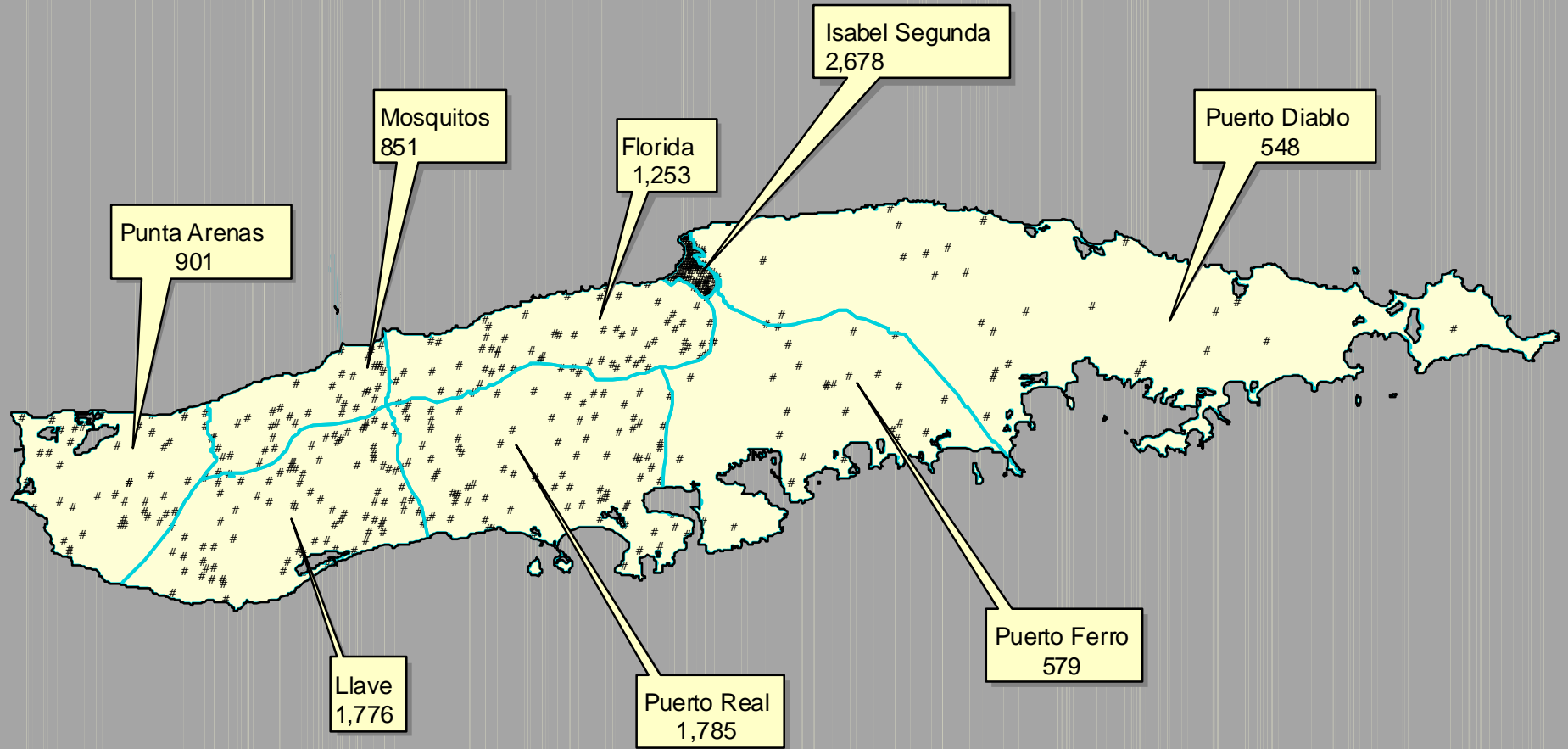
<http://www.sscnet.ucla.edu/soc/faculty/ayala/Vieques/ayalacarro.pdf>



# Trasfondo

- En 1942-43 y en 1947 la Marina de Guerra expropió tierras en Vieques.
  - 89% de la población civil permaneció en la isla, en una quinta parte del área de 1940.
  - Esta dramática reconcentración de la población y la transformación social que implicó es el objeto de nuestro estudio.
- 

Vieques, Población por Barrio, 1940



Población por Barrio  
# 1 Dot = 20

## Vieques, Población en 1950

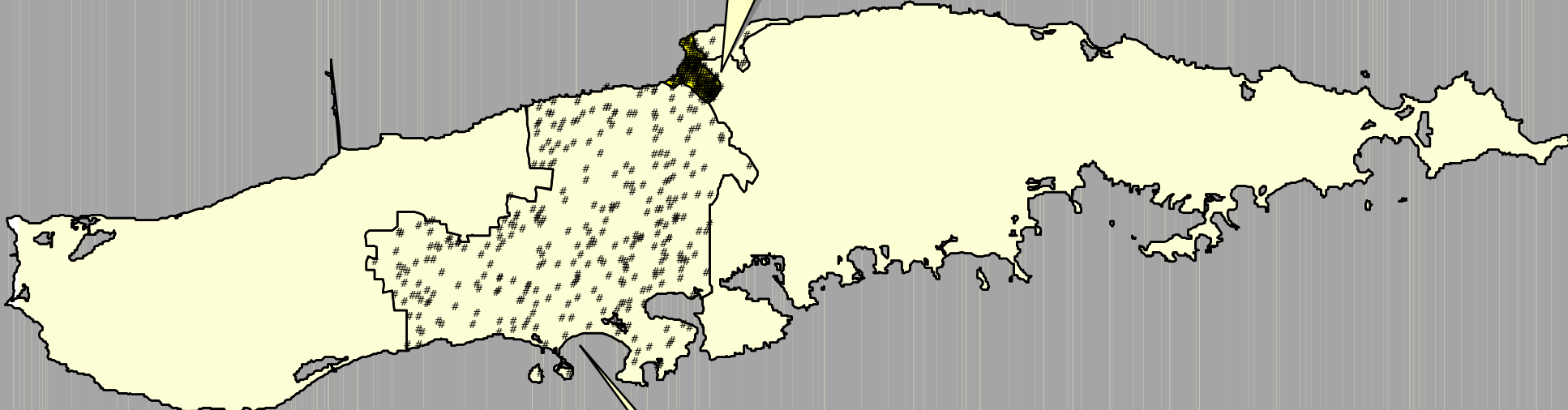



Vieques, Población en el 1950

Isabel Segunda  
3,085

Parte Central de Vieques  
(excluye a Isabel Segunda)  
6,143

Población de Vieques  
# 1 Dot = 20





# Desplazamiento y desahucio de la población civil en Vieques

## Metodología


- (a) impuestos y tasaciones de la propiedad (galletas 1940-1945-1950)  
(Limitaciones de esta fuente)
- (b) 53 entrevistas a expropiados en 1979

## Preguntas iniciales






# Preguntas Iniciales

- ¿Cuántos pequeños propietarios había en Vieques antes y después de la llegada de la Marina?
  - ¿Cómo compara la tenencia de tierra y la economía viequense antes y después de las expropiaciones? ¿Cómo se refleja esto en los expedientes de contribución sobre la propiedad?
- 




# Preguntas Iniciales (cont.)


- ¿Cuál fue la experiencia de los grandes propietarios ante el proceso de expropiación y cómo difiere ésta de la de los agregados y pequeños propietarios?
  - ¿Por qué no se desarrollaron movimientos sociales de resistencia por parte de los agregados y pequeños propietarios ante el desalojo súbito y forzado de las tierras que ocupaban por generaciones?
- 






# La expropiación de los grandes propietarios

- Número de propietarios con 100 cdas.o más 1940 = 35
  - 78% de la tierra estaba en manos de sólo dos propietarios: la familia Benítez y la Eastern Sugar Associates
  - 1936 - la Central Playa Grande, propiedad de la familia Benítez, se va a la bancarrota. Es adquirida por la familia Tio en el 1939.
- 




# Datos cuantitativos y cualitativos

- Los datos cuantitativos indican que la mayoría de la población de Vieques NO era propietaria.
  - Para acercarse a su experiencia, están las entrevistas llevadas a cabo por el Proyecto Caribeño de Justicia y Paz.
  - Los datos del archivo tampoco nos indican como experimentaron la expropiación los terratenientes de Vieques.
- 




# La expropiación de los grandes propietarios (cont.)

- Notificados por un marshal de la corte federal; depositaron en dicha corte la compensación considerada justa por la Marina.
  - La rapidez del proceso de posesión y construcción de facilidades no les permite organizar una mejor defensa en pro de sus intereses económicos, que se ven afectados.
- 





# La expropiación de los grandes propietarios (cont.)

- Marina expropia las tierras de los Tio pero no la Central Playa Grande. Tienen que desmontarla y venderla al mejor postor.
  - Tienen que salir de miles de cabezas de ganado rápidamente pues no tenían suficiente tierra para mantenerlas.
- 





# El desalojo de los agregados

- 77% de los entrevistados por el PCJP en el 1979 eran agregados. El tamaño mediano de la finca en usufructo era de 2 cdas.
  - 74% recibió una notificación escrita de que tenían que abandonar la propiedad en no más de 10 días.
  - Más del 30% recibió esta notificación con solo 24-48 horas de antelación.
- 




# Desalojo de los agregados (cont.)

- Relocalización en solar asignado dependía de firmar un documento declinando cualquier reclamo futuro sobre la propiedad.
  - Se prohibía la construcción en cemento; no importaba el tiempo que vivieran allí o las mejoras hechas, podían volver a ser desalojados en cualquier momento y sin derecho a reclamo.
- 




## ¿Porqué no se desarrolla un amplio movimiento de resistencia?

- Se tenía conciencia de no poseer ningún título de propiedad; si el dueño ya había sido compensado, poco podrían ganar.
  - “La gente le temía a la Marina y a ir preso”.
  - “Le temía a los bulldozers. Los marinos eran malos”.
  - “Se hacía lo que el patrono dijera. Antes al decir Marina había que bajar la cabeza”.
- 




## ¿Por qué no se desarrolla un amplio movimiento de resistencia?(cont.)

- Entendimiento generalizado de la superioridad de las fuerzas a enfrentar y de que estarían solos en esa lucha.
  - “Había mucha oposición pero temían expresarse. El gobierno y todos los grandes eran americanos. No teníamos apoyo. Eramos esclavos”.
  - “Había ignorancia de los derechos humanos y civiles. Los hubieran acusado de nazis”.
- 







# Conclusiones

- Alta concentración de la propiedad de la tierra característica de economía de plantación azucarera
  - Pocos pequeños y medianos propietarios; la mayoría ocupaban predios como agregados.
  - Se compensa monetariamente a los propietarios titulares, aunque posiblemente por debajo del valor de la propiedad.
- 



# Conclusiones

- Hay que distinguir entre las **expropiaciones**, que afectaron a los propietarios, y un proceso de mayor amplitud social de **desalojo** de la población civil (agregados y trabajadores).
  - Para los trabajadores y agregados la expropiación de los grandes terratenientes tiene un efecto triple:
    - ✍ desalojo de su residencia
    - ✍ pérdida de su empleo
    - ✍ pérdida de acceso a las cosechas de subsistencia y a la riqueza de recursos de la ecología tropical.
- 



## César Ayala & Vivian Carro, “Expropriation and Displacement of Civilians in Vieques, 1940-1950.”

Esta presentación de PowerPoint, el trabajo de investigación completo con las fuentes documentales en formato Acrobat Reader, y la lista de propietarios de Vieques en 1940, 1945, y 1950 se encuentran en

<http://www.sscnet.ucla.edu/soc/faculty/ayala/Vieques/>

Direcciones de EMAIL

César Ayala [cjayala@soc.ucla.edu](mailto:cjayala@soc.ucla.edu)

Vivian Carro [v\\_carro@upr1.upr.clu.edu](mailto:v_carro@upr1.upr.clu.edu)

